



### SIMBOLOGÍA

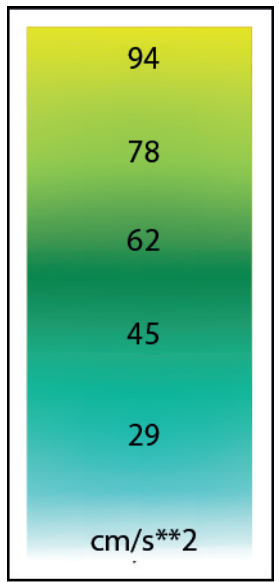
#### Límites políticos

-  Límite estatal
-  Límite delegacional

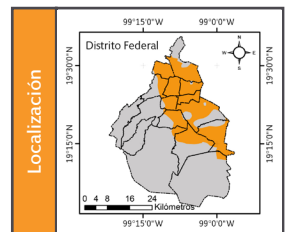
#### Vías de Comunicación

-  Eje vial

#### Escala



Datum:  
WGS 84  
Sistema de  
coordenadas:  
Geográficas  
Gradícula:  
0° 6' 20"  
0° 7' 20"  
Unidades:  
Grados



**Mapa de aceleración 15 de junio 1999  
Edificio 1 piso**